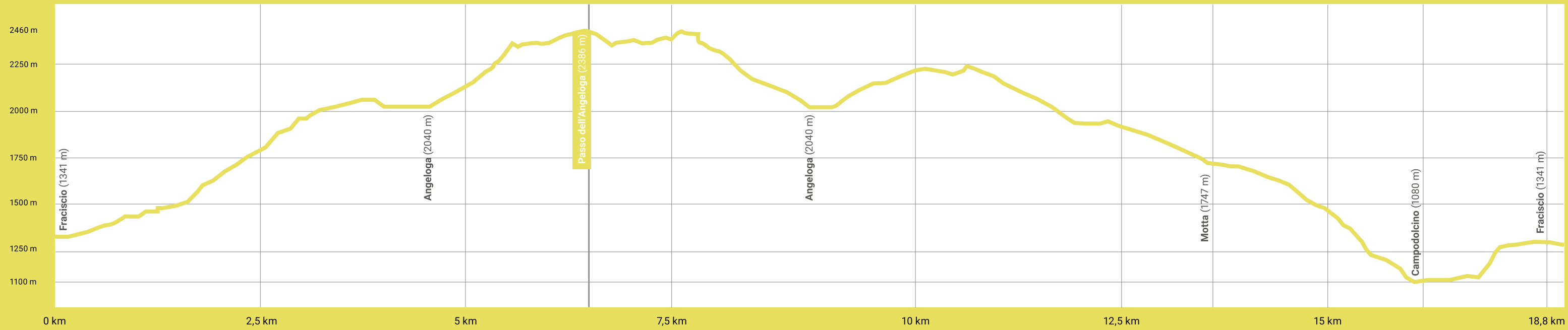


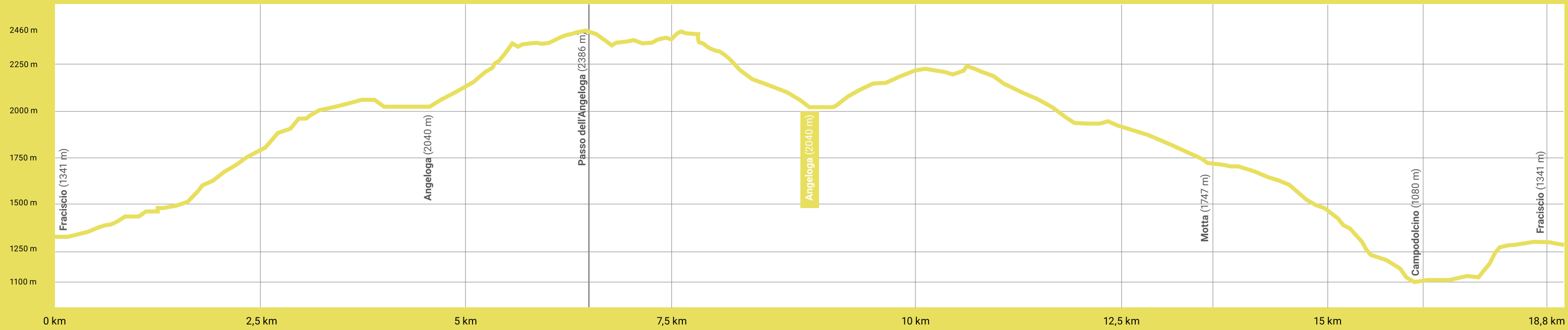
Totale intervallo **Distanza: 20 km** **Guadagno/perdita in elev. +1881 m -1883 m** **Pendenza max: +65,8% -69,8%** **Pendio medio: +17,4% -18,9%**



PASSO ANGELOGA

km FATTI	km ALL'ARRIVO	DISLIVELLO FATTO	DISLIVELLO DA FARE
6 km	14 km	1360 m	440 m

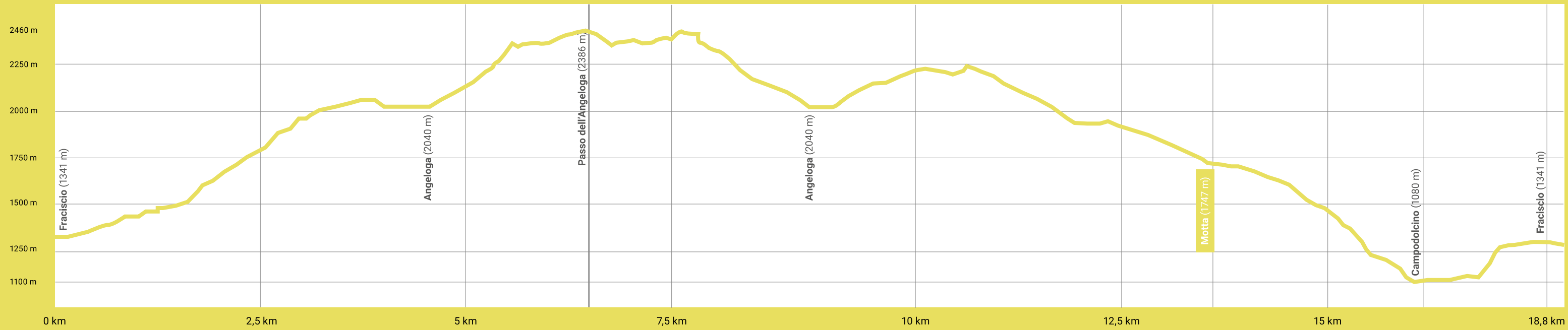
Totale intervallo **Distanza: 20 km** **Guadagno/perdita in elev. +1881 m -1883 m** **Pendenza max: +65,8% -69,8%** **Pendio medio: +17,4% -18,9%**



ANGELOGA (in discesa)

km FATTI	km ALL'ARRIVO	DISLIVELLO FATTO	DISLIVELLO DA FARE
8 km	12 km	1360 m	440 m

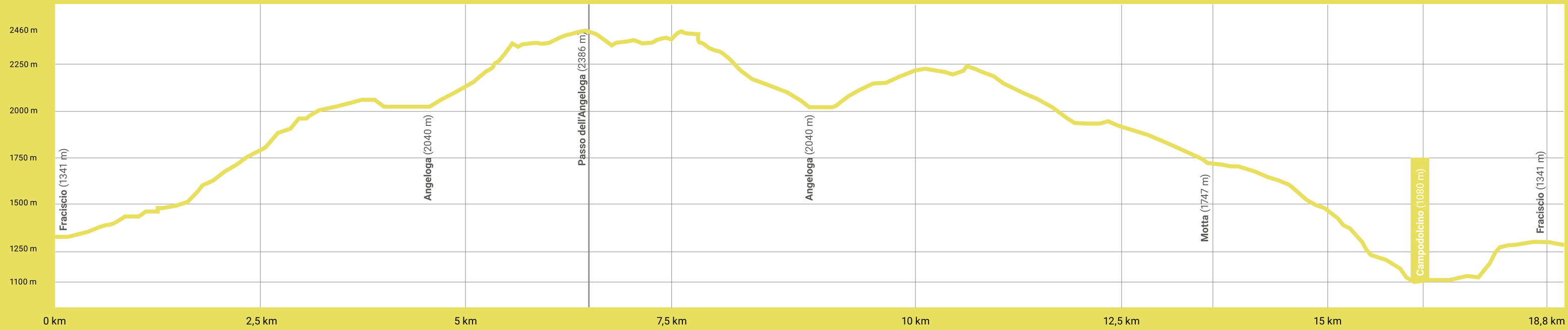
Totale intervallo **Distanza: 20 km** **Guadagno/perdita in elev. +1881 m -1883 m** **Pendenza max: +65,8% -69,8%** **Pendio medio: +17,4% -18,9%**



MOTTA

km FATTI	km ALL'ARRIVO	DISLIVELLO FATTO	DISLIVELLO DA FARE
13 km	7 km	1560 m	240 m

Totale intervallo **Distanza: 20 km** **Guadagno/perdita in elev. +1881 m -1883 m** **Pendenza max: +65,8% -69,8%** **Pendio medio: +17,4% -18,9%**



CAMPODOLCINO - MUVVIS

km FATTI	km ALL'ARRIVO	DISLIVELLO FATTO	DISLIVELLO DA FARE
17 km	3 km	1560 m	240 m